

SEMARNAT

SECRETARÍA DE
MEDIO AMBIENTE
Y RECURSOS NATURALES



CONANP

COMISIÓN NACIONAL
DE ÁREAS NATURALES
PROTEGIDAS

DIRECCIÓN REGIONAL CENTRO EJE NEOVOLCÁNICO
ÁREA DE PROTECCIÓN DE RECURSOS NATURALES
"VALLE DE BRAVO, MALACATEPEC, TILOSTOC Y TEMASCALTEPEC"
"2014, Año de Octavio Paz"

Oficio No. APRNVB/761/2014

ASUNTO: Solicitud de apoyo para la realización del Taller de Consulta Pública del Programa de Manejo

Valle de Bravo, Estado de México, a 25 de septiembre de 2014

C. Fidelio Dagoberto Osorio Sáenz
Presidente Municipal Constitucional de Ixtapan del Oro.

PRESENTE

Por medio del presente le informo que se ha dado inicio a la Consulta Pública del Programa de Manejo del Área de Protección de Recursos Naturales Zona Protectora Forestal los terrenos constitutivos de las Cuencas de los Ríos Valle de Bravo, Malacatepec, Tilostoc y Temascaltepec en el Estado de México; la cual fue decretada por el Ejecutivo Federal el 15 de noviembre del 1941 y re categorizada mediante Acuerdo Secretarial de fecha 23 de junio de 2005, con el objetivo de: *Preservar la cobertura forestal, el suelo, las cuencas hidrográficas, las aguas y en general los recursos naturales localizados en terrenos forestales y de aptitud preferentemente forestal ubicados dentro del polígono del Área de Protección de Recursos Naturales y su zona de influencia.*

Con fundamento en el artículo 65 de la Ley General del Equilibrio Ecológico y la Protección al Ambiente (LGEEPA) y 73 de su Reglamento en materia de Áreas Naturales Protegidas (ANP), se prevé la consulta del Programa de Manejo, instrumento rector de planeación y regulación de las ANP, dando participación a los habitantes, propietarios y usuarios de los predios en ella incluidos, a las instituciones de la Administración Pública Federal, Estatal y Municipal competentes, así como al sector académico, las organizaciones de la sociedad civil y demás personas interesadas.

Por lo anterior, le solicito muy atentamente su colaboración y apoyo facilitándonos el espacio denominado "Balneario Municipal Las Salinas" para el próximo viernes 10 de octubre del presente año con un horario de las 9:30 a las 17:00 hrs., con la finalidad de llevar a cabo el "Taller de Consulta Pública del Borrador del Programa de Manejo del Área de Protección de Recursos Naturales Zona Protectora Forestal los terrenos constitutivos de las Cuencas de los Ríos Valle de Bravo, Malacatepec, Tilostoc y Temascaltepec", así como mobiliario (mesas y sillas) para un total de 30 personas, a dicho taller se invitara a representantes de los núcleos agrarios, asociaciones de productores y autoridades municipales de Ixtapan del Oro, Santo Tomas y Otzoloapan.

Sin otro particular reciba un cordial saludo.

ATENTAMENTE

Biol. María Elena Rodarte García
Directora encargada del Área de Protección de Recursos Naturales
C.p.- Ing. Guillermo Ramírez Filippini, Director Regional Centro y Eje Neovolcánico
Archivo.- Consulta pública

H. AYUNTAMIENTO DE
IXTAPAN DEL ORO

Administración 2013 - 2015

26-08-14

RECIBIDO/REGIDURIA

Hidalgo # 213 Col. Centro Valle de Bravo, Estado de México C. P. 51200
Tel. (726)26 96505 y 26 26357 valledebravo@conanp.gob.mx

SEMARNAT

SECRETARÍA DE
MEDIO AMBIENTE Y
RECURSOS NATURALES



CONANP
COMISIÓN NACIONAL
DE ÁREAS NATURALES
PROTEGIDAS

DIRECCIÓN REGIONAL CENTRO EJE NEOVOLCÁNICO
ÁREA DE PROTECCIÓN DE RECURSOS NATURALES
"VALLE DE BRAVO, MALACATEPEC, TILOSTOC Y TEMASCALTEPEC"
"2014, Año de Octavio Paz"

Oficio No. APRNVB/775/2014

ASUNTO: Invitación al Taller de Consulta Pública del Programa de Manejo

Valle de Bravo, Estado de México, a 1 de Octubre de 2014

C. Fidelio Dagoberto Osorio Sáenz
Presidente Municipal Constitucional de Ixtapan del Oro.

PRESENTE

Le informo que se ha dado inicio a la **Consulta Pública** del Programa de Manejo del Área de Protección de Recursos Naturales Zona Protectora Forestal los terrenos constitutivos de las Cuencas de los Ríos Valle de Bravo, Malacatepec, Tilostoc y Temascaltepec en el Estado de México; la cual fue decretada por el Ejecutivo Federal el 15 de noviembre del 1941 y re categorizada mediante Acuerdo Secretarial de fecha 23 de junio de 2005, con el objetivo de: *Preservar la cobertura forestal, el suelo, las cuencas hidrográficas, las aguas y en general los recursos naturales localizados en terrenos forestales y de aptitud preferentemente forestal ubicados dentro del polígono del Área de Protección de Recursos Naturales y su zona de influencia.*

Con fundamento en el artículo 65 de la Ley General del Equilibrio Ecológico y la Protección al Ambiente (LGEEPA) y 73 de su Reglamento en materia de Áreas Naturales Protegidas (ANP), se prevé la consulta del Programa de Manejo, instrumento rector de planeación y regulación de las ANP, dando participación a los habitantes, propietarios y usuarios de los predios en ella incluidos, a las instituciones de la Administración Pública Federal, Estatal y Municipal competentes, así como al sector académico, las organizaciones de la sociedad civil y demás personas interesadas.

Por lo anterior, me es grato extenderle una cordial invitación al "Taller de Consulta Pública del Borrador del Programa de Manejo del Área de Protección de Recursos Naturales Zona Protectora Forestal los terrenos constitutivos de las Cuencas de los Ríos Valle de Bravo, Malacatepec, Tilostoc y Temascaltepec", el cual se realizara el día viernes 10 de octubre de 2014 a partir de las 10:00 hrs., en las instalaciones del Balneario Municipal "Las Salinas", con domicilio conocido Colonia Las Salinas, Ixtapan del Oro, Estado de México C. P. 51070.

Sin otro particular reciba un cordial saludo.

ATENTAMENTE

Biol. María Elena Rodarte García
Directora encargada del Área de Protección de Recursos Naturales

C.c.p.- Ing. Guillermo Ramírez Filippini. Director Regional Centro y Eje Neovolcanico
Archivo.- Consulta pública



Hidalgo # 213 Col. Centro Valle de Bravo, Estado de México C. P. 51200
Tel. (726)26 96505 y 26 26357 valledebravo@conanp.gob.mx

MERG/HEAG

SEMARNAT

SERVICIO NACIONAL
DE PROTECCIÓN DE
RECURSOS NATURALES



CONANP

COMISIÓN NACIONAL
DE ÁREAS NATURALES
PROTEGIDAS

DIRECCIÓN REGIONAL CENTRO EJE NEOVOLCÁNICO
ÁREA DE PROTECCIÓN DE RECURSOS NATURALES
"VALLE DE BRAVO, MALACATEPEC, TILOSTOC Y TEMASCALTEPEC"
"2014, Año de Octavio Paz"

Oficio No. APRNVB/781/2014

ASUNTO: Invitación al Taller de Consulta Pública del Programa de Manejo

Valle de Bravo, Estado de México, a 1 de Octubre de 2014

C. Ignacio Limas Mendoza
Presidente de Bienes Comunales San Miguel Ixtapan,
Mpio. De Ixtapan del Oro, Méx.

PRESENTE

Le informo que se ha dado inicio a la **Consulta Pública** del Programa de Manejo del Área de Protección de Recursos Naturales Zona Protectora Forestal los terrenos constitutivos de las Cuencas de los Ríos Valle de Bravo, Malacatepec, Tilostoc y Temascaltepec en el Estado de México; la cual fue decretada por el Ejecutivo Federal el 15 de noviembre del 1941 y re categorizada mediante Acuerdo Secretarial de fecha 23 de junio de 2005, con el objetivo de: *Preservar la cobertura forestal, el suelo, las cuencas hidrográficas, las aguas y en general los recursos naturales localizados en terrenos forestales y de aptitud preferentemente forestal ubicados dentro del polígono del Área de Protección de Recursos Naturales y su zona de influencia.*

Con fundamento en el artículo 65 de la Ley General del Equilibrio Ecológico y la Protección al Ambiente (LGEEPA) y 73 de su Reglamento en materia de Áreas Naturales Protegidas (ANP), se prevé la consulta del Programa de Manejo, instrumento rector de planeación y regulación de las ANP, dando participación a los habitantes, propietarios y usuarios de los predios en ella incluidos, a las instituciones de la Administración Pública Federal, Estatal y Municipal competentes, así como al sector académico, las organizaciones de la sociedad civil y demás personas interesadas.

Por lo anterior, me es grato extenderle una cordial invitación al "Taller de Consulta Pública del Borrador del Programa de Manejo del Área de Protección de Recursos Naturales Zona Protectora Forestal los terrenos constitutivos de las Cuencas de los Ríos Valle de Bravo, Malacatepec, Tilostoc y Temascaltepec", el cual se realizara el día viernes 10 de octubre de 2014 a partir de las 10:00 hrs., en las instalaciones del Balneario Municipal "Las Salinas", con domicilio conocido Colonia Las Salinas, Ixtapan del Oro, Estado de México C. P. 51070.

Sin otro particular reciba un cordial saludo.

ATENTAMENTE

Biol. María Elena Rodarte García
Directora encargada del Área de Protección de Recursos Naturales

C.c.p.- Ing. Guillermo Ramírez Filippini. Director Regional Centro y Eje Neovolcanico
Archivo.- Consulta pública



MERG/HEAG

Hidalgo # 213 Col. Centro Valle de Bravo, Estado de México C. P. 51200
Tel. (726)26 96505 y 26 26357 valledebravo@conanp.gob.mx

03-10-2014
Recibi Original
María Elena Rodarte
Esposa

SEMARNAT

SECRETARÍA DE
MEDIO AMBIENTE
Y RECURSOS NATURALES



CONANP
COMISIÓN NACIONAL
DE ÁREAS NATURALES
PROTEGIDAS

DIRECCIÓN REGIONAL CENTRO EJE NEOVOLCÁNICO
ÁREA DE PROTECCIÓN DE RECURSOS NATURALES
"VALLE DE BRAVO, MALACATEPEC, TILOSTOC Y TEMASCALTEPEC"
"2014, Año de Octavio Paz"

Oficio No. APRNVB/777/2014

ASUNTO: Invitación al Taller de Consulta Pública del Programa de Manejo

Valle de Bravo, Estado de México, a 1 de Octubre de 2014

C. J. Jesus Santana Bastida

Presidente del Comisariado Ejidal del Ejido San Miguel Ixtapan,
Mpio. De Ixtapan del Oro, Méx.

PRESENTE

Le informo que se ha dado inicio a la **Consulta Pública** del Programa de Manejo del Área de Protección de Recursos Naturales Zona Protectora Forestal los terrenos constitutivos de las Cuencas de los Ríos Valle de Bravo, Malacatepec, Tilostoc y Temascaltepec en el Estado de México; la cual fue decretada por el Ejecutivo Federal el 15 de noviembre del 1941 y re categorizada mediante Acuerdo Secretarial de fecha 23 de junio de 2005, con el objetivo de: *Preservar la cobertura forestal, el suelo, las cuencas hidrográficas, las aguas y en general los recursos naturales localizados en terrenos forestales y de aptitud preferentemente forestal ubicados dentro del polígono del Área de Protección de Recursos Naturales y su zona de influencia.*

Con fundamento en el artículo 65 de la Ley General del Equilibrio Ecológico y la Protección al Ambiente (LGEEPA) y 73 de su Reglamento en materia de Áreas Naturales Protegidas (ANP), se prevé la consulta del Programa de Manejo, instrumento rector de planeación y regulación de las ANP, dando participación a los habitantes, propietarios y usuarios de los predios en ella incluidos, a las instituciones de la Administración Pública Federal, Estatal y Municipal competentes, así como al sector académico, las organizaciones de la sociedad civil y demás personas interesadas.

Por lo anterior, me es grato extenderle una cordial invitación al "Taller de Consulta Pública del Borrador del Programa de Manejo del Área de Protección de Recursos Naturales Zona Protectora Forestal los terrenos constitutivos de las Cuencas de los Ríos Valle de Bravo, Malacatepec, Tilostoc y Temascaltepec", el cual se realizara el día viernes 10 de octubre de 2014 a partir de las 10:00 hrs., en las instalaciones del Balneario Municipal "Las Salinas", con domicilio conocido Colonia Las Salinas, Ixtapan del Oro, Estado de México C. P. 51070.

Sin otro particular reciba un cordial saludo.

ATENTAMENTE

Biol. María Elena Rodarte García
Directora encargada del Área de Protección de Recursos Naturales

C.c.p.- Ing. Guillermo Ramírez Filippini. Director Regional Centro y Eje Neovolcanico
Archivo.- Consulta pública

RECIBI OFICIO
03-10-14
JESUS SANTANA



Hidalgo # 213 Col. Centro Valle de Bravo, Estado de México C. P. 51200
Tel. (726)26 96505 y 26 26357 valledebravo@conanp.gob.mx

MERG/HEAG

SEMARNAT

SECRETARÍA DE
MEDIO AMBIENTE
Y RECURSOS NATURALES



CONANP
COMISIÓN NACIONAL
DE ÁREAS NATURALES
PROTEGIDAS

DIRECCIÓN REGIONAL CENTRO EJE NEOVOLCÁNICO
ÁREA DE PROTECCIÓN DE RECURSOS NATURALES
"VALLE DE BRAVO, MALACATEPEC, TILOSTOC Y TEMASCALTEPEC"
"2014, Año de Octavio Paz"

Oficio No. APRNVB/779/2014

ASUNTO: Invitación al Taller de Consulta Pública del Programa de Manejo

Valle de Bravo, Estado de México, a 1 de Octubre de 2014

C. Javier Eugenio Quintero
Presidente del Comisariado Ejidal del Ejido Santa Cruz Miahuatlan,
Mpio. De Ixtapan del Oro, Méx.

PRESENTE

Le informo que se ha dado inicio a la **Consulta Pública** del Programa de Manejo del Área de Protección de Recursos Naturales Zona Protectora Forestal los terrenos constitutivos de las Cuencas de los Ríos Valle de Bravo, Malacatepec, Tilostoc y Temascaltepec en el Estado de México; la cual fue decretada por el Ejecutivo Federal el 15 de noviembre del 1941 y re categorizada mediante Acuerdo Secretarial de fecha 23 de junio de 2005, con el objetivo de: *Preservar la cobertura forestal, el suelo, las cuencas hidrográficas, las aguas y en general los recursos naturales localizados en terrenos forestales y de aptitud preferentemente forestal ubicados dentro del polígono del Área de Protección de Recursos Naturales y su zona de influencia.*

Con fundamento en el artículo 65 de la Ley General del Equilibrio Ecológico y la Protección al Ambiente (LGEEPA) y 73 de su Reglamento en materia de Áreas Naturales Protegidas (ANP), se prevé la consulta del Programa de Manejo, instrumento rector de planeación y regulación de las ANP, dando participación a los habitantes, propietarios y usuarios de los predios en ella incluidos, a las instituciones de la Administración Pública Federal, Estatal y Municipal competentes, así como al sector académico, las organizaciones de la sociedad civil y demás personas interesadas.

Por lo anterior, me es grato extenderle una cordial invitación al "Taller de Consulta Pública del Borrador del Programa de Manejo del Área de Protección de Recursos Naturales Zona Protectora Forestal los terrenos constitutivos de las Cuencas de los Ríos Valle de Bravo, Malacatepec, Tilostoc y Temascaltepec", el cual se realizara el día viernes 10 de octubre de 2014 a partir de las 10:00 hrs., en las instalaciones del Balneario Municipal "Las Salinas", con domicilio conocido Colonia Las Salinas, Ixtapan del Oro, Estado de México C. P. 51070.

Sin otro particular reciba un cordial saludo.

3 / de octubre / 2014

ATENTAMENTE

Biol. María Elena Rodarte García
Directora encargada del Área de Protección de Recursos Naturales

Reservado original
Javier Eugenio Quintero



C.c.p.- Ing. Guillermo Ramírez Filippini. Director Regional Centro y Eje Neovolcanico
Archivo.- Consulta pública



Hidalgo # 213 Col. Centro Valle de Bravo, Estado de México C. P. 51200
Tel. (726)26 96505 y 26 26357 valledebravo@conanp.gob.mx

MERG/HEAG

DIRECCIÓN REGIONAL CENTRO EJE NEOVOLCÁNICO
ÁREA DE PROTECCIÓN DE RECURSOS NATURALES
"VALLE DE BRAVO, MALACATEPEC, TILOSTOC Y TEMASCALTEPEC"
"2014, Año de Octavio Paz"

Oficio No. APRNVB/783/2014

ASUNTO: Invitación al Taller de Consulta Pública del Programa de Manejo

Valle de Bravo, Estado de México, a 1 de Octubre de 2014

C. Arturo Calixto Arriaga
Presidente de La Asociación de Resineros
del Estado de México.

PRESENTE

Le informo que se ha dado inicio a la **Consulta Pública** del Programa de Manejo del Área de Protección de Recursos Naturales Zona Protectora Forestal los terrenos constitutivos de las Cuencas de los Ríos Valle de Bravo, Malacatepec, Tilostoc y Temascaltepec en el Estado de México; la cual fue decretada por el Ejecutivo Federal el 15 de noviembre del 1941 y re categorizada mediante Acuerdo Secretarial de fecha 23 de junio de 2005, con el objetivo de: *Preservar la cobertura forestal, el suelo, las cuencas hidrográficas, las aguas y en general los recursos naturales localizados en terrenos forestales y de aptitud preferentemente forestal ubicados dentro del polígono del Área de Protección de Recursos Naturales y su zona de influencia.*

Con fundamento en el artículo 65 de la Ley General del Equilibrio Ecológico y la Protección al Ambiente (LGEEPA) y 73 de su Reglamento en materia de Áreas Naturales Protegidas (ANP), se prevé la consulta del Programa de Manejo, instrumento rector de planeación y regulación de las ANP, dando participación a los habitantes, propietarios y usuarios de los predios en ella incluidos, a las instituciones de la Administración Pública Federal, Estatal y Municipal competentes, así como al sector académico, las organizaciones de la sociedad civil y demás personas interesadas.

Por lo anterior, me es grato extenderle una cordial invitación al "Taller de Consulta Pública del Borrador del Programa de Manejo del Área de Protección de Recursos Naturales Zona Protectora Forestal los terrenos constitutivos de las Cuencas de los Ríos Valle de Bravo, Malacatepec, Tilostoc y Temascaltepec", el cual se realizara el día viernes 10 de octubre de 2014 a partir de las 10:00 hrs., en las instalaciones del Balneario Municipal "Las Salinas", con domicilio conocido Colonia Las Salinas, Ixtapan del Oro, Estado de México C. P. 51070.

Sin otro particular reciba un cordial saludo.

ATENTAMENTE


Biol. María Elena Rodarte García
Directora encargada del Área de Protección de Recursos Naturales

C.c.p.- Ing. Guillermo Ramírez Filippini. Director Regional Centro y Eje Neovolcanico
Archivo.- Consulta pública

Recibi Oficio
03/10/14
Eunice Aniseto S.
(Eul)



MERG/HEAG

Hidalgo # 213 Col. Centro Valle de Bravo, Estado de México C. P. 51200
Tel. (726)26 96505 y 26 26357 valledebravo@conanp.gob.mx



DIRECCIÓN REGIONAL CENTRO EJE NEOVOLCÁNICO
ÁREA DE PROTECCIÓN DE RECURSOS NATURALES
"VALLE DE BRAVO, MALACATEPEC, TILOSTOC Y TEMASCALTEPEC"
"2014, Año de Octavio Paz"

Oficio No. APRNVB/791/2014

ASUNTO: Invitación al Taller de Consulta Pública del Programa de Manejo

Valle de Bravo, Estado de México, a 1 de Octubre de 2014

C. José Agustín Pascualli Carmona
Asociación Ganadera Local General de Santo Tomás,
Mpio. De Santo Tomás de los Plátanos.

PRESENTE

Le informo que se ha dado inicio a la **Consulta Pública** del Programa de Manejo del Área de Protección de Recursos Naturales Zona Protectora Forestal los terrenos constitutivos de las Cuencas de los Ríos Valle de Bravo, Malacatepec, Tilostoc y Temascaltepec en el Estado de México; la cual fue decretada por el Ejecutivo Federal el 15 de noviembre del 1941 y re categorizada mediante Acuerdo Secretarial de fecha 23 de junio de 2005, con el objetivo de: *Preservar la cobertura forestal, el suelo, las cuencas hidrográficas, las aguas y en general los recursos naturales localizados en terrenos forestales y de aptitud preferentemente forestal ubicados dentro del polígono del Área de Protección de Recursos Naturales y su zona de influencia.*

Con fundamento en el artículo 65 de la Ley General del Equilibrio Ecológico y la Protección al Ambiente (LGEEPA) y 73 de su Reglamento en materia de Áreas Naturales Protegidas (ANP), se prevé la consulta del Programa de Manejo, instrumento rector de planeación y regulación de las ANP, dando participación a los habitantes, propietarios y usuarios de los predios en ella incluidos, a las instituciones de la Administración Pública Federal, Estatal y Municipal competentes, así como al sector académico, las organizaciones de la sociedad civil y demás personas interesadas.

Por lo anterior, me es grato extenderle una cordial invitación al "Taller de Consulta Pública del Borrador del Programa de Manejo del Área de Protección de Recursos Naturales Zona Protectora Forestal los terrenos constitutivos de las Cuencas de los Ríos Valle de Bravo, Malacatepec, Tilostoc y Temascaltepec", el cual se realizara el día viernes 10 de octubre de 2014 a partir de las 10:00 hrs., en las instalaciones del Balneario Municipal "Las Salinas", con domicilio conocido Colonia Las Salinas, Ixtapan del Oro, Estado de México C. P. 51070.

Sin otro particular reciba un cordial saludo.

ATENTAMENTE


Biol. María Elena Rodarte García
Directora encargada del Área de Protección de Recursos Naturales

C.c.p.- Ing. Guillermo Ramírez Filippini. Director Regional Centro y Eje Neovolcánico.
Archivo.- Consulta pública



Original
10/10/2014
Saira Chamorro

Hidalgo # 213 Col. Centro Valle de Bravo, Estado de México C. P. 51200
Tel. (726)26 96505 y 26 26357 valledebravo@conanp.gob.mx

MERG/HEAG



SEMARNAT

SECRETARÍA DE
MEDIO AMBIENTE
Y RECURSOS NATURALES



CONANP
COMISIÓN NACIONAL
DE ÁREAS NATURALES
PROTEGIDAS

DIRECCIÓN REGIONAL CENTRO EJE NEOVOLCÁNICO
ÁREA DE PROTECCIÓN DE RECURSOS NATURALES
"VALLE DE BRAVO, MALACATEPEC, TILOSTOC Y TEMASCALTEPEC"
"2014, Año de Octavio Paz"

Oficio No. APRNVB/789/2014

ASUNTO: Invitación al Taller de Consulta Pública del Programa de Manejo

Valle de Bravo, Estado de México, a 1 de Octubre de 2014

C. Alberto Hernández Loza
Presidente del Comisariado Ejidal Ejido Tacuitapan,
Mpio. De Santo Tomás de los Plátanos.

PRESENTE

Le informo que se ha dado inicio a la Consulta Pública del Programa de Manejo del Área de Protección de Recursos Naturales Zona Protectora Forestal los terrenos constitutivos de las Cuencas de los Ríos Valle de Bravo, Malacatepec, Tilostoc y Temascaltepec en el Estado de México; la cual fue decretada por el Ejecutivo Federal el 15 de noviembre del 1941 y re categorizada mediante Acuerdo Secretarial de fecha 23 de junio de 2005, con el objetivo de: *Preservar la cobertura forestal, el suelo, las cuencas hidrográficas, las aguas y en general los recursos naturales localizados en terrenos forestales y de aptitud preferentemente forestal ubicados dentro del polígono del Área de Protección de Recursos Naturales y su zona de influencia.*

Con fundamento en el artículo 65 de la Ley General del Equilibrio Ecológico y la Protección al Ambiente (LGEEPA) y 73 de su Reglamento en materia de Áreas Naturales Protegidas (ANP), se prevé la consulta del Programa de Manejo, instrumento rector de planeación y regulación de las ANP, dando participación a los habitantes, propietarios y usuarios de los predios en ella incluidos, a las instituciones de la Administración Pública Federal, Estatal y Municipal competentes, así como al sector académico, las organizaciones de la sociedad civil y demás personas interesadas.

Por lo anterior, me es grato extenderle una cordial invitación al "Taller de Consulta Pública del Borrador del Programa de Manejo del Área de Protección de Recursos Naturales Zona Protectora Forestal los terrenos constitutivos de las Cuencas de los Ríos Valle de Bravo, Malacatepec, Tilostoc y Temascaltepec", el cual se realizara el día viernes 10 de octubre de 2014 a partir de las 10:00 hrs., en las instalaciones del Balneario Municipal "Las Salinas", con domicilio conocido Colonia Las Salinas, Ixtapan del Oro, Estado de México C. P. 51070.

Sin otro particular reciba un cordial saludo.

ATENTAMENTE

Biol. María Elena Rodarte García
Directora encargada del Área de Protección de Recursos Naturales

C.c.p.- Ing. Guillermo Ramírez Filippini. Director Regional Centro y Eje Neovolcanico
Archivo.- Consulta pública

Recibi oficio 3-10-2014
Alma delia Hernandez U.



Hidalgo # 213 Col. Centro Valle de Bravo, Estado de México C. P. 51200
Tel. (726)26 96505 y 26 26357 valledcbravo@conanp.gob.mx

MERG/HEAG

DIRECCIÓN REGIONAL CENTRO EJE NEOVOLCÁNICO
ÁREA DE PROTECCIÓN DE RECURSOS NATURALES
"VALLE DE BRAVO, MALACATEPEC, TILOSTOC Y TEMASCALTEPEC"
"2014, Año de Octavio Paz"

Oficio No. APRNVB/786/2014

ASUNTO: Invitación al Taller de Consulta Pública del Programa de Manejo
Valle de Bravo, Estado de México, a 1 de Octubre de 2014

C. Pedro Cabrera González
Presidente Municipal Constitucional del H. Ayuntamiento de Santo Tomás
de los Plátanos.

PRESENTE

Le informo que se ha dado inicio a la **Consulta Pública** del Programa de Manejo del Área de Protección de Recursos Naturales Zona Protectora Forestal los terrenos constitutivos de las Cuencas de los Ríos Valle de Bravo, Malacatepec, Tilostoc y Temascaltepec en el Estado de México; la cual fue decretada por el Ejecutivo Federal el 15 de noviembre del 2014 y re categorizada mediante Acuerdo Secretarial de fecha 23 de junio de 2005, con el objetivo de: *Preservar la cobertura forestal, el suelo, las cuencas hidrográficas, las aguas y en general los recursos naturales localizados en terrenos forestales y de aptitud preferentemente forestal ubicados dentro del polígono del Área de Protección de Recursos Naturales y su zona de influencia.*

Con fundamento en el artículo 65 de la Ley General del Equilibrio Ecológico y la Protección al Ambiente (LGEEPA) y 73 de su Reglamento en materia de Áreas Naturales Protegidas (ANP), se prevé la consulta del Programa de Manejo, instrumento rector de planeación y regulación de las ANP, dando participación a los habitantes, propietarios y usuarios de los predios en ella incluidos, a las instituciones de la Administración Pública Federal, Estatal y Municipal competentes, así como al sector académico, las organizaciones de la sociedad civil y demás personas interesadas.

Por lo anterior, me es grato extenderle una cordial invitación al "Taller de Consulta Pública del Borrador del Programa de Manejo del Área de Protección de Recursos Naturales Zona Protectora Forestal los terrenos constitutivos de las Cuencas de los Ríos Valle de Bravo, Malacatepec, Tilostoc y Temascaltepec", el cual se realizara el día viernes 10 de octubre de 2014 a partir de las 10:00 hrs., en las instalaciones del Balneario Municipal "Las Salinas", con domicilio conocido Colonia Las Salinas, Ixtapan del Oro, Estado de México C. P. 51070.

Sin otro particular reciba un cordial saludo.

ATENTAMENTE


Biol. María Elena Rodarte García
Directora encargada del Área de Protección de Recursos Naturales

C.c.p.- Ing. Guillermo Ramírez Filippini. Director Regional Centro y Eje Neovolcanico
Archivo.- Consulta pública

*Resibí original Sep. 3 11:40 am.
Isidoro Ayala Cuevas.*



Hidalgo # 213 Col. Centro Valle de Bravo, Estado de México C. P. 51200
Tel. (726)26 96505 y 26 26357 valledebravo@conanp.gob.mx

MERG/HEAG





DIRECCIÓN REGIONAL CENTRO EJE NEOVOLCÁNICO
ÁREA DE PROTECCIÓN DE RECURSOS NATURALES
"VALLE DE BRAVO, MALACATEPEC, TILOSTOC Y TEMASCALTEPEC"
"2014. Año de Octavio Paz"

Oficio No. APRNVB/790/2014

ASUNTO: Invitación al Taller de Consulta Pública del Programa de Manejo

Valle de Bravo, Estado de México, a 1 de Octubre de 2014

C. Jaime Ricardo del Moral Esparza
Presidente del Consejo Regional de Bovinos de Carne,
Mpio. De Santo Tomás de los Plátanos.

PRESENTE

El informe que se ha dado inicio a la **Consulta Pública** del Programa de Manejo del Área de Protección de Recursos Naturales Zona Protectora Forestal los terrenos constitutivos de las Cuencas de los Ríos Valle de Bravo, Malacatepec, Tilostoc y Temascaltepec en el Estado de México; la cual fue decretada por el Ejecutivo Federal el 15 de noviembre del 1941 y re categorizada mediante Acuerdo Secretarial de fecha 23 de junio de 2005, con el objetivo de: *Preservar la cobertura forestal, el suelo, las cuencas hidrográficas, las aguas y en general los recursos naturales localizados en terrenos forestales y de aptitud preferentemente forestal ubicados dentro del polígono del Área de Protección de Recursos Naturales y su zona de influencia.*

Con fundamento en el artículo 65 de la Ley General del Equilibrio Ecológico y la Protección al Ambiente (LGEEPA) y 73 de su Reglamento en materia de Áreas Naturales Protegidas (ANP), se prevé la consulta del Programa de Manejo, instrumento rector de planeación y regulación de las ANP, dando participación a los habitantes, propietarios y usuarios de los predios en ella incluidos, a las instituciones de la Administración Pública Federal, Estatal y Municipal competentes, así como al sector académico, las organizaciones de la sociedad civil y demás personas interesadas.

Por lo anterior, me es grato extenderle una cordial invitación al “Taller de Consulta Pública del Borrador del Programa de Manejo del Área de Protección de Recursos Naturales Zona Protectora Forestal los terrenos constitutivos de las Cuencas de los Ríos Valle de Bravo, Malacatepec, Tilostoc y Temascaltepec”, el cual se realizará el día viernes 10 de octubre de 2014 a partir de las 10:00 hrs., en las instalaciones del Balneario Municipal “Las Salinas”, con domicilio conocido Colonia Las Salinas, Ixtapan del Oro, Estado de México C. P. 51070.

Sin otro particular reciba un cordial saludo.

ATENTAMENTE

Biol. María-Elena Rodarte García
Directora encargada del Área de Protección de Recursos Naturales

C.c.p.- Ing. Guillermo Ramírez Filippini. Director Regional Centro y Eje Neovolcanico
 Archivo.- Consulta pública

Hidalgo # 213 Col. Centro Valle de Bravo, Estado de México C. P. 51200
Tel. (726)26 96505 y 26 26357 valledebravo@conanp.gob.mx

MERG/HEAG



R.O.
25/10/14
Zentrum
Der Mensch

SEMARNAT

SECRETARÍA DE
MEDIO AMBIENTE
Y RECURSOS NATURALES



CONANP
COMISIÓN NACIONAL
DE ÁREAS NATURALES
PROTEGIDAS

DIRECCIÓN REGIONAL CENTRO EJE NEOVOLCÁNICO
ÁREA DE PROTECCIÓN DE RECURSOS NATURALES
"VALLE DE BRAVO, MALACATEPEC, TILOSTOC Y TEMASCALTEPEC"
"2014, Año de Octavio Paz"

Oficio No. APRNVB/793/2014

ASUNTO: Invitación al Taller de Consulta Pública del Programa de Manejo

Valle de Bravo, Estado de México, a 1 de Octubre de 2014

C. Hugo Balbuena García
Regidor Agropecuario Forestal, del H. Ayuntamiento
de Oztoloapan.

PRESENTE

Le informo que se ha dado inicio a la **Consulta Pública** del Programa de Manejo del Área de Protección de Recursos Naturales Zona Protectora Forestal los terrenos constitutivos de las Cuencas de los Ríos Valle de Bravo, Malacatepec, Tilostoc y Temascaltepec en el Estado de México; la cual fue decretada por el Ejecutivo Federal el 15 de noviembre del 1941 y re categorizada mediante Acuerdo Secretarial de fecha 23 de junio de 2005, con el objetivo de: *Preservar la cobertura forestal, el suelo, las cuencas hidrográficas, las aguas y en general los recursos naturales localizados en terrenos forestales y de aptitud preferentemente forestal ubicados dentro del polígono del Área de Protección de Recursos Naturales y su zona de influencia.*

Con fundamento en el artículo 65 de la Ley General del Equilibrio Ecológico y la Protección al Ambiente (LGEEPA) y 73 de su Reglamento en materia de Áreas Naturales Protegidas (ANP), se prevé la consulta del Programa de Manejo, instrumento rector de planeación y regulación de las ANP, dando participación a los habitantes, propietarios y usuarios de los predios en ella incluidos, a las instituciones de la Administración Pública Federal, Estatal y Municipal competentes, así como al sector académico, las organizaciones de la sociedad civil y demás personas interesadas.

Por lo anterior, me es grato extenderle una cordial invitación al "Taller de Consulta Pública del Borrador del Programa de Manejo del Área de Protección de Recursos Naturales Zona Protectora Forestal los terrenos constitutivos de las Cuencas de los Ríos Valle de Bravo, Malacatepec, Tilostoc y Temascaltepec", el cual se realizara el día viernes 10 de octubre de 2014 a partir de las 10:00 hrs., en las instalaciones del Balneario Municipal "Las Salinas", con domicilio conocido Colonia Las Salinas, Ixtapan del Oro, Estado de México C. P. 51070.

Sin otro particular reciba un cordial saludo.

ATENTAMENTE

Biol. María Elena Rodarte García
Directora encargada del Área de Protección de Recursos Naturales

C.c.p.- Ing. Guillermo Ramírez Filippini. Director Regional Centro y Eje Neovolcanico
Archivo.- Consulta pública

Recibi Oficio
03/10/14
Secretaria de
Regidores
Kamila Sanchez



Hidalgo # 213 Col. Centro Valle de Bravo, Estado de México C. P. 51200
Tel. (726)26 96505 y 26 26357 valled bravo@conanp.gob.mx

MERG/HEAG

SEMARNAT

SECRETARÍA DE
MEDIO AMBIENTE Y
ENERGÍA



CONANP
COMISIÓN NACIONAL
DE ÁREAS NATURALES
PROTEGIDAS

DIRECCIÓN REGIONAL CENTRO EJE NEOVOLCÁNICO
ÁREA DE PROTECCIÓN DE RECURSOS NATURALES
"VALLE DE BRAVO, MALACATEPEC, TILOSTOC Y TEMASCALTEPEC"
"2014, Año de Octavio Paz"

Oficio No. APRNVB/787/2014

ASUNTO: Invitación al Taller de Consulta Pública del Programa de Manejo

Valle de Bravo, Estado de México, a 1 de Octubre de 2014

~~C. Lilia Zaragoza Díaz~~

Presidenta del Comisariado Ejidal del Ejido San Miguel Sandemialma,
Mpio. De Santo Tomás de los Plátanos.

PRESENTE

Le informo que se ha dado inicio a la **Consulta Pública** del Programa de Manejo del Área de Protección de Recursos Naturales Zona Protectora Forestal los terrenos constitutivos de las Cuencas de los Ríos Valle de Bravo, Malacatepec, Tilostoc y Temascaltepec en el Estado de México; la cual fue decretada por el Ejecutivo Federal el 15 de noviembre del 1941 y re categorizada mediante Acuerdo Secretarial de fecha 23 de junio de 2005, con el objetivo de: *Preservar la cobertura forestal, el suelo, las cuencas hidrográficas, las aguas y en general los recursos naturales localizados en terrenos forestales y de aptitud preferentemente forestal ubicados dentro del polígono del Área de Protección de Recursos Naturales y su zona de influencia.*

Con fundamento en el artículo 65 de la Ley General del Equilibrio Ecológico y la Protección al Ambiente (LGEEPA) y 73 de su Reglamento en materia de Áreas Naturales Protegidas (ANP), se prevé la consulta del Programa de Manejo, instrumento rector de planeación y regulación de las ANP, dando participación a los habitantes, propietarios y usuarios de los predios en ella incluidos, a las instituciones de la Administración Pública Federal, Estatal y Municipal competentes, así como al sector académico, las organizaciones de la sociedad civil y demás personas interesadas.

Por lo anterior, me es grato extenderle una cordial invitación al "Taller de Consulta Pública del Borrador del Programa de Manejo del Área de Protección de Recursos Naturales Zona Protectora Forestal los terrenos constitutivos de las Cuencas de los Ríos Valle de Bravo, Malacatepec, Tilostoc y Temascaltepec", el cual se realizara el día viernes 10 de octubre de 2014 a partir de las 10:00 hrs., en las instalaciones del Balneario Municipal "Las Salinas", con domicilio conocido Colonia Las Salinas, Ixtapan del Oro, Estado de México C. P. 51070.

Sin otro particular reciba un cordial saludo.

ATENTAMENTE

Biol. María Elena Rodarte García
Directora encargada del Área de Protección de Recursos Naturales

C.c.p.- Ing. Guillermo Ramírez Filippini. Director Regional Centro y Eje Neovolcanico
Archivo.- Consulta pública



MERG/HEAG

Hidalgo # 213 Col. Centro Valle de Bravo, Estado de México C. P. 51200
Tel. (726)26 96505 y 26 26357 valledebravo@conanp.gob.mx

Recabi
Ori Gital
Lilia de paz Rey

SEMARNAT

SECRETARÍA DE
MEDIO AMBIENTE
Y RECURSOS NATURALES



CONANP
COMISIÓN NACIONAL
DE ÁREAS NATURALES
PROTEGIDAS

DIRECCIÓN REGIONAL CENTRO EJE NEOVOLCÁNICO
ÁREA DE PROTECCIÓN DE RECURSOS NATURALES
"VALLE DE BRAVO, MALACATEPEC, TILOSTOC Y TEMASCALTEPEC"
"2014, Año de Octavio Paz"

Oficio No. APRNVB/792/2014

ASUNTO: Invitación al Taller de Consulta Pública del Programa de Manejo

Valle de Bravo, Estado de México, a 1 de Octubre de 2014

Ing. Abelardo Rodríguez Mondragón
Presidente Municipal Constitucional del H. Ayuntamiento
De Oztzoloapan.

PRESENTE

Le informo que se ha dado inicio a la Consulta Pública del Programa de Manejo del Área de Protección de Recursos Naturales Zona Protectora Forestal los terrenos constitutivos de las Cuencas de los Ríos Valle de Bravo, Malacatepec, Tilostoc y Temascaltepec en el Estado de México; la cual fue decretada por el Ejecutivo Federal el 15 de noviembre del 1941 y re categorizada mediante Acuerdo Secretarial de fecha 23 de junio de 2005, con el objetivo de: *Preservar la cobertura forestal, el suelo, las cuencas hidrográficas, las aguas y en general los recursos naturales localizados en terrenos forestales y de aptitud preferentemente forestal ubicados dentro del polígono del Área de Protección de Recursos Naturales y su zona de influencia.*

Con fundamento en el artículo 65 de la Ley General del Equilibrio Ecológico y la Protección al Ambiente (LGEEPA) y 73 de su Reglamento en materia de Áreas Naturales Protegidas (ANP), se prevé la consulta del Programa de Manejo, instrumento rector de planeación y regulación de las ANP, dando participación a los habitantes, propietarios y usuarios de los predios en ella incluidos, a las instituciones de la Administración Pública Federal, Estatal y Municipal competentes, así como al sector académico, las organizaciones de la sociedad civil y demás personas interesadas.

Por lo anterior, me es grato extenderle una cordial invitación al "Taller de Consulta Pública del Borrador del Programa de Manejo del Área de Protección de Recursos Naturales Zona Protectora Forestal los terrenos constitutivos de las Cuencas de los Ríos Valle de Bravo, Malacatepec, Tilostoc y Temascaltepec", el cual se realizara el día viernes 10 de octubre de 2014 a partir de las 10:00 hrs., en las instalaciones del Balneario Municipal "Las Salinas", con domicilio conocido Colonia Las Salinas, Ixtapan del Oro, Estado de México C. P. 51070.

Sin otro particular reciba un cordial saludo.

ATENTAMENTE

Biol. María Elena Rodarte García
Directora encargada del Área de Protección de Recursos Naturales

C.c.p.- Ing. Guillermo Ramírez Filippini. Director Regional Centro y Eje Neovolcanico
Archivo.- Consulta pública

H. AYUNTAMIENTO CONSTITUCIONAL
OTZOLOAPAN ESTADO DE MÉXICO

RECIBIDO
03 OCT 2014

SECRETARÍA
2013 - 2015

Diana Laura Bermea Reyes
(Secretaria)

DB

Hidalgo # 213 Col. Centro Valle de Bravo, Estado de México C. P. 51200
Tel. (726)26 96505 y 26 26357 valledebravo@conanp.gob.mx

MERG/HEAG



SEMARNAT

SECRETARÍA DE
MEDIO AMBIENTE
Y RECURSOS NATURALES



CONANP
COMISIÓN NACIONAL
DE ÁREAS NATURALES
PROTEGIDAS

DIRECCIÓN REGIONAL CENTRO EJE NEOVOLCÁNICO
ÁREA DE PROTECCIÓN DE RECURSOS NATURALES
"VALLE DE BRAVO, MALACATEPEC, TILOSTOC Y TEMASCALTEPEC"
"2014, Año de Octavio Paz"

Oficio No. APRNVB/782/2014

ASUNTO: Invitación al Taller de Consulta Pública del Programa de Manejo

Valle de Bravo, Estado de México, a 1 de Octubre de 2014

C. Gustavo Ventura Secondino
Presidente de Bienes Comunales Santa Cruz Miahuatlán,
Mpio. De Ixtapan del Oro, Méx.

PRESENTE

Le informo que se ha dado inicio a la **Consulta Pública** del Programa de Manejo del Área de Protección de Recursos Naturales Zona Protectora Forestal los terrenos constitutivos de las Cuencas de los Ríos Valle de Bravo, Malacatepec, Tilostoc y Temascaltepec en el Estado de México; la cual fue decretada por el Ejecutivo Federal el 15 de noviembre del 1941 y re categorizada mediante Acuerdo Secretarial de fecha 23 de junio de 2005, con el objetivo de: *Preservar la cobertura forestal, el suelo, las cuencas hidrográficas, las aguas y en general los recursos naturales localizados en terrenos forestales y de aptitud preferentemente forestal ubicados dentro del polígono del Área de Protección de Recursos Naturales y su zona de influencia.*

Con fundamento en el artículo 65 de la Ley General del Equilibrio Ecológico y la Protección al Ambiente (LGEEPA) y 73 de su Reglamento en materia de Áreas Naturales Protegidas (ANP), se prevé la consulta del Programa de Manejo, instrumento rector de planeación y regulación de las ANP, dando participación a los habitantes, propietarios y usuarios de los predios en ella incluidos, a las instituciones de la Administración Pública Federal, Estatal y Municipal competentes, así como al sector académico, las organizaciones de la sociedad civil y demás personas interesadas.

Por lo anterior, me es grato extenderle una cordial invitación al "Taller de Consulta Pública del Borrador del Programa de Manejo del Área de Protección de Recursos Naturales Zona Protectora Forestal los terrenos constitutivos de las Cuencas de los Ríos Valle de Bravo, Malacatepec, Tilostoc y Temascaltepec", el cual se realizara el día viernes 10 de octubre de 2014 a partir de las 10:00 hrs., en las instalaciones del Balneario Municipal "Las Salinas", con domicilio conocido Colonia Las Salinas, Ixtapan del Oro, Estado de México C. P. 51070.

Sin otro particular reciba un cordial saludo.

ATENTAMENTE

Biol. María Elena Rodarte García
Directora encargada del Área de Protección de Recursos Naturales

C.c.p.- Ing. Guillermo Ramírez Filippini. Director Regional Centro y Eje Neovolcanico
Archivo.- Consulta pública

Gustavo Ventura Secondino

Comisariado de Bienes
Comunales de
SANTA CRUZ MIAHUATLAN,
MPIO. DE IXTAPAN DEL ORO
EDO. DE MEXICO



MERG/HEAG

Hidalgo # 213 Col. Centro Valle de Bravo, Estado de México C. P. 51200
Tel. (726)26 96505 y 26 26357 valledebravo@conanp.gob.mx



DIRECCIÓN REGIONAL CENTRO EJE NEOVOLCÁNICO
ÁREA DE PROTECCIÓN DE RECURSOS NATURALES
"VALLE DE BRAVO, MALACATEPEC, TILOSTOC Y TEMASCALTEPEC"
"2014, Año de Octavio Paz"

Oficio No. APRNVB/778/2014

ASUNTO: Invitación al Taller de Consulta Pública del Programa de Manejo

Valle de Bravo, Estado de México, a 1 de Octubre de 2014

C. Isidro Estrada Gómez
Presidente del Comisariado Ejidal del Ejido Santa Cruz El Viejo,
Mpio. De Ixtapan del Oro, Méx.

PRESENTE

Le informo que se ha dado inicio a la **Consulta Pública** del Programa de Manejo del Área de Protección de Recursos Naturales Zona Protectora Forestal los terrenos constitutivos de las Cuencas de los Ríos Valle de Bravo, Malacatepec, Tilostoc y Temascaltepec en el Estado de México; la cual fue decretada por el Ejecutivo Federal el 15 de noviembre del 1941 y re categorizada mediante Acuerdo Secretarial de fecha 23 de junio de 2005, con el objetivo de: *Preservar la cobertura forestal, el suelo, las cuencas hidrográficas, las aguas y en general los recursos naturales localizados en terrenos forestales y de aptitud preferentemente forestal ubicados dentro del polígono del Área de Protección de Recursos Naturales y su zona de influencia.*

Con fundamento en el artículo 65 de la Ley General del Equilibrio Ecológico y la Protección al Ambiente (LGEEPA) y 73 de su Reglamento en materia de Áreas Naturales Protegidas (ANP), se prevé la consulta del Programa de Manejo, instrumento rector de planeación y regulación de las ANP, dando participación a los habitantes, propietarios y usuarios de los predios en ella incluidos, a las instituciones de la Administración Pública Federal, Estatal y Municipal competentes, así como al sector académico, las organizaciones de la sociedad civil y demás personas interesadas.

Por lo anterior, me es grato extenderle una cordial invitación al "Taller de Consulta Pública del Borrador del Programa de Manejo del Área de Protección de Recursos Naturales Zona Protectora Forestal los terrenos constitutivos de las Cuencas de los Ríos Valle de Bravo, Malacatepec, Tilostoc y Temascaltepec", el cual se realizara el día viernes 10 de octubre de 2014 a partir de las 10:00 hrs., en las instalaciones del Balneario Municipal "Las Salinas", con domicilio conocido Colonia Las Salinas, Ixtapan del Oro, Estado de México C. P. 51070.

Sin otro particular reciba un cordial saludo.

ATENTAMENTE


Biol. María Elena Rodarte García
Directora encargada del Área de Protección de Recursos Naturales

C.c.p.- Ing. Guillermo Ramírez Filippini. Director Regional Centro y Eje Neovolcanico
Archivo.- Consulta pública

3 = 10
Recibi aviso
Mar Concepción
Vecina



Hidalgo # 213 Col. Centro Valle de Bravo, Estado de México C. P. 51200
Tel. (726)26 96505 y 26 26357 valledebravo@conanp.gob.mx

MERG/HEAG

SEMARNAT

SECRETARÍA DE
MEDIO AMBIENTE
Y RECURSOS NATURALES



CONANP
COMISIÓN NACIONAL
DE ÁREAS NATURALES
PROTEGIDAS

DIRECCIÓN REGIONAL CENTRO EJE NEOVOLCÁNICO
ÁREA DE PROTECCIÓN DE RECURSOS NATURALES
"VALLE DE BRAVO, MALACATEPEC, TILOSTOC Y TEMASCALTEPEC"
"2014, Año de Octavio Paz"

Oficio No. APRNVB/784/2014

ASUNTO: Invitación al Taller de Consulta Pública del Programa de Manejo

Valle de Bravo, Estado de México, a 1 de Octubre de 2014

C. Victor Bárcenas Gómez
Presidente del Comisariado Ejidal del Ejido Milpillas,
Mpio. De Ixtapan del Oro.

PRESENTE

Le informo que se ha dado inicio a la **Consulta Pública** del Programa de Manejo del Área de Protección de Recursos Naturales Zona Protectora Forestal los terrenos constitutivos de las Cuencas de los Ríos Valle de Bravo, Malacatepec, Tilostoc y Temascaltepec en el Estado de México; la cual fue decretada por el Ejecutivo Federal el 15 de noviembre del 1941 y re categorizada mediante Acuerdo Secretarial de fecha 23 de junio de 2005, con el objetivo de: *Preservar la cobertura forestal, el suelo, las cuencas hidrográficas, las aguas y en general los recursos naturales localizados en terrenos forestales y de aptitud preferentemente forestal ubicados dentro del polígono del Área de Protección de Recursos Naturales y su zona de influencia.*

Con fundamento en el artículo 65 de la Ley General del Equilibrio Ecológico y la Protección al Ambiente (LGEEPA) y 73 de su Reglamento en materia de Áreas Naturales Protegidas (ANP), se prevé la consulta del Programa de Manejo, instrumento rector de planeación y regulación de las ANP, dando participación a los habitantes, propietarios y usuarios de los predios en ella incluidos, a las instituciones de la Administración Pública Federal, Estatal y Municipal competentes, así como al sector académico, las organizaciones de la sociedad civil y demás personas interesadas.

Por lo anterior, me es grato extenderle una cordial invitación al "Taller de Consulta Pública del Borrador del Programa de Manejo del Área de Protección de Recursos Naturales Zona Protectora Forestal los terrenos constitutivos de las Cuencas de los Ríos Valle de Bravo, Malacatepec, Tilostoc y Temascaltepec", el cual se realizara el día viernes 10 de octubre de 2014 a partir de las 10:00 hrs., en las instalaciones del Balneario Municipal "Las Salinas", con domicilio conocido Colonia Las Salinas, Ixtapan del Oro, Estado de México C. P. 51070.

Sin otro particular reciba un cordial saludo.

ATENTAMENTE

Biol. María Elena Rodarte García
Directora encargada del Área de Protección de Recursos Naturales

C.c.p.- Ing. Guillermo Ramírez Filippini. Director Regional Centro y Eje Neovolcanico
Archivo.- Consulta pública



Hidalgo # 213 Col. Centro Valle de Bravo, Estado de México C. P. 51200
Tel. (726)26 96505 y 26 26357 valledebravo@conanp.gob.mx

MERG/HEAG



DIRECCIÓN REGIONAL CENTRO EJE NEOVOLCÁNICO
ÁREA DE PROTECCIÓN DE RECURSOS NATURALES
"VALLE DE BRAVO, MALACATEPEC, TILOSTOC Y TEMASCALTEPEC"
"2014, Año de Octavio Paz"

Oficio No. APRNVB/776/2014

ASUNTO: Invitación al Taller de Consulta Pública del Programa de Manejo

Valle de Bravo, Estado de México, a 1 de Octubre de 2014

C. Julio Gómez Gómez
Comisariado Ejidal del ejido La Calera,
Ixtapan del Oro, Méx.

PRESENTE

Le informo que se ha dado inicio a la **Consulta Pública** del Programa de Manejo del Área de Protección de Recursos Naturales Zona Protectora Forestal los terrenos constitutivos de las Cuencas de los Ríos Valle de Bravo, Malacatepec, Tilostoc y Temascaltepec en el Estado de México; la cual fue decretada por el Ejecutivo Federal el 15 de noviembre del 1941 y re categorizada mediante Acuerdo Secretarial de fecha 23 de junio de 2005, con el objetivo de: *Preservar la cobertura forestal, el suelo, las cuencas hidrográficas, las aguas y en general los recursos naturales localizados en terrenos forestales y de aptitud preferentemente forestal ubicados dentro del polígono del Área de Protección de Recursos Naturales y su zona de influencia.*

Con fundamento en el artículo 65 de la Ley General del Equilibrio Ecológico y la Protección al Ambiente (LGEEPA) y 73 de su Reglamento en materia de Áreas Naturales Protegidas (ANP), se prevé la consulta del Programa de Manejo, instrumento rector de planeación y regulación de las ANP, dando participación a los habitantes, propietarios y usuarios de los predios en ella incluidos, a las instituciones de la Administración Pública Federal, Estatal y Municipal competentes, así como al sector académico, las organizaciones de la sociedad civil y demás personas interesadas.

Por lo anterior, me es grato extenderle una cordial invitación al "Taller de Consulta Pública del Borrador del Programa de Manejo del Área de Protección de Recursos Naturales Zona Protectora Forestal los terrenos constitutivos de las Cuencas de los Ríos Valle de Bravo, Malacatepec, Tilostoc y Temascaltepec", el cual se realizara el día viernes 10 de octubre de 2014 a partir de las 10:00 hrs., en las instalaciones del Balneario Municipal "Las Salinas", con domicilio conocido Colonia Las Salinas, Ixtapan del Oro, Estado de México C. P. 51070.

Sin otro particular reciba un cordial saludo.

ATENTAMENTE

Biol. María Elena Rodarte García
Directora encargada del Área de Protección de Recursos Naturales

C.c.p.- Ing. Guillermo Ramírez Filippini. Director Regional Centro y Eje Neovolcanico
Archivo.- Consulta pública

Recibi
Oficio
Nicolasa Bautista
Reyes

Espasa



Hidalgo # 213 Col. Centro Valle de Bravo, Estado de México C. P. 51200
Tel. (726)26 96505 y 26 26357 valledebravo@conanp.gob.mx

MERG/HEAG

03/01/2014

DIRECCIÓN REGIONAL CENTRO EJE NEOVOLCÁNICO
ÁREA DE PROTECCIÓN DE RECURSOS NATURALES
"VALLE DE BRAVO, MALACATEPEC, TILOSTOC Y TEMASCALTEPEC"
"2014, Año de Octavio Paz"

Oficio No. APRNVB/788/2014

ASUNTO: Invitación al Taller de Consulta Pública del Programa de Manejo

Valle de Bravo, Estado de México, a 1 de Octubre de 2014

C. Ignacio Martínez Barcenas
Presidente del Comisariado Ejidal del Ejido San Pedro el Chico,
Mpio. De Santo Tomás de los Plátanos.

PRESENTE

Le informo que se ha dado inicio a la **Consulta Pública** del Programa de Manejo del Área de Protección de Recursos Naturales Zona Protectora Forestal los terrenos constitutivos de las Cuencas de los Ríos Valle de Bravo, Malacatepec, Tilostoc y Temascaltepec en el Estado de México; la cual fue decretada por el Ejecutivo Federal el 15 de noviembre del 1941 y re categorizada mediante Acuerdo Secretarial de fecha 23 de junio de 2005, con el objetivo de: *Preservar la cobertura forestal, el suelo, las cuencas hidrográficas, las aguas y en general los recursos naturales localizados en terrenos forestales y de aptitud preferentemente forestal ubicados dentro del polígono del Área de Protección de Recursos Naturales y su zona de influencia.*


Con fundamento en el artículo 65 de la Ley General del Equilibrio Ecológico y la Protección al Ambiente (LGEEPA) y 73 de su Reglamento en materia de Áreas Naturales Protegidas (ANP), se prevé la consulta del Programa de Manejo, instrumento rector de planeación y regulación de las ANP, dando participación a los habitantes, propietarios y usuarios de los predios en ella incluidos, a las instituciones de la Administración Pública Federal, Estatal y Municipal competentes, así como al sector académico, las organizaciones de la sociedad civil y demás personas interesadas.

Por lo anterior, me es grato extenderle una cordial invitación al "Taller de Consulta Pública del Borrador del Programa de Manejo del Área de Protección de Recursos Naturales Zona Protectora Forestal los terrenos constitutivos de las Cuencas de los Ríos Valle de Bravo, Malacatepec, Tilostoc y Temascaltepec", el cual se realizara el día viernes 10 de octubre de 2014 a partir de las 10:00 hrs., en las instalaciones del Balneario Municipal "Las Salinas", con domicilio conocido Colonia Las Salinas, Ixtapan del Oro, Estado de México C. P. 51070.

Sin otro particular reciba un cordial saludo.

ATENTAMENTE


Biol. María Elena Rodarte García
Directora encargada del Área de Protección de Recursos Naturales


Ignacio Martínez Barcenas

C.c.p.- Ing. Guillermo Ramírez Filippini. Director Regional Centro y Eje Neovolcanico
Archivo.- Consulta pública



Hidalgo # 213 Col. Centro Valle de Bravo, Estado de México C. P. 51200
Tel. (726)26 96505 y 26 26357 valledebravo@conanp.gob.mx

MERG/HEAG

SEMARNAT

SECRETARÍA DE
MEDIO AMBIENTE
Y RECURSOS NATURALES



CONANP
COMISIÓN NACIONAL
DE ÁREAS NATURALES
PROTEGIDAS

DIRECCIÓN REGIONAL CENTRO EJE NEOVOLCÁNICO
ÁREA DE PROTECCIÓN DE RECURSOS NATURALES
"VALLE DE BRAVO, MALACATEPEC, TILOSTOC Y TEMASCALTEPEC"
"2014, Año de Octavio Paz"

Oficio No. APRNVB/785/2014

ASUNTO: Invitación al Taller de Consulta Pública del Programa de Manejo

Valle de Bravo, Estado de México, a 1 de Octubre de 2014

C. David Cruz Gómez
Presidente del Comisariado Ejidal del Ejido Ojo de Agua,
Mpio. De Ixtapan del Oro.

PRESENTE

Le informo que se ha dado inicio a la **Consulta Pública** del Programa de Manejo del Área de Protección de Recursos Naturales Zona Protectora Forestal los terrenos constitutivos de las Cuencas de los Ríos Valle de Bravo, Malacatepec, Tilostoc y Temascaltepec en el Estado de México; la cual fue decretada por el Ejecutivo Federal el 15 de noviembre del 1941 y re categorizada mediante Acuerdo Secretarial de fecha 23 de junio de 2005, con el objetivo de: *Preservar la cobertura forestal, el suelo, las cuencas hidrográficas, las aguas y en general los recursos naturales localizados en terrenos forestales y de aptitud preferentemente forestal ubicados dentro del polígono del Área de Protección de Recursos Naturales y su zona de influencia.*


Con fundamento en el artículo 65 de la Ley General del Equilibrio Ecológico y la Protección al Ambiente (LGEEPA) y 7.3 de su Reglamento en materia de Áreas Naturales Protegidas (ANP), se prevé la consulta del Programa de Manejo, instrumento rector de planeación y regulación de las ANP, dando participación a los habitantes, propietarios y usuarios de los predios en ella incluidos, a las instituciones de la Administración Pública Federal, Estatal y Municipal competentes, así como al sector académico, las organizaciones de la sociedad civil y demás personas interesadas.

Por lo anterior, me es grato extenderle una cordial invitación al "Taller de Consulta Pública del Borrador del Programa de Manejo del Área de Protección de Recursos Naturales Zona Protectora Forestal los terrenos constitutivos de las Cuencas de los Ríos Valle de Bravo, Malacatepec, Tilostoc y Temascaltepec", el cual se realizara el día viernes 10 de octubre de 2014 a partir de las 10:00 hrs., en las instalaciones del Balneario Municipal "Las Salinas", con domicilio conocido Colonia Las Salinas, Ixtapan del Oro, Estado de México C. P. 51070.

Sin otro particular reciba un cordial saludo.

ATENTAMENTE


Biol. María Elena Rodarte García
Directora encargada del Área de Protección de Recursos Naturales

*Recibí oficio
3/10/14
María Enriqueta García Reyes*


C.c.p.- Ing. Guillermo Ramírez Filippini. Director Regional Centro y Eje Neovolcanico
Archivo.- Consulta pública



Hidalgo # 213 Col. Centro Valle de Bravo, Estado de México C. P. 51200
Tel. (726)26 96505 y 26 26357 valledebravo@conanp.gob.mx

MERG/HEAG



DIRECCIÓN REGIONAL CENTRO EJE NEOVOLCÁNICO
ÁREA DE PROTECCIÓN DE RECURSOS NATURALES
"VALLE DE BRAVO, MALACATEPEC, TILOSTOC Y TEMASCALTEPEC"
"2014, Año de Octavio Paz"

Oficio No. APRNVB/780/2014

ASUNTO: Invitación al Taller de Consulta Pública del Programa de Manejo

Valle de Bravo, Estado de México, a 1 de Octubre de 2014

C. Marcial Tomás Bastida
Presidente de Los Bienes Comunales de San Martín Ocochitepec,
Mpio. De Ixtapan del Oro, Méx.

PRESENTE

Le informo que se ha dado inicio a la **Consulta Pública** del Programa de Manejo del Área de Protección de Recursos Naturales Zona Protectora Forestal los terrenos constitutivos de las Cuencas de los Ríos Valle de Bravo, Malacatepec, Tilostoc y Temascaltepec en el Estado de México; la cual fue decretada por el Ejecutivo Federal el 15 de noviembre del 1941 y re categorizada mediante Acuerdo Secretarial de fecha 23 de junio de 2005, con el objetivo de: *Preservar la cobertura forestal, el suelo, las cuencas hidrográficas, las aguas y en general los recursos naturales localizados en terrenos forestales y de aptitud preferentemente forestal ubicados dentro del polígono del Área de Protección de Recursos Naturales y su zona de influencia.*

Con fundamento en el artículo 65 de la Ley General del Equilibrio Ecológico y la Protección al Ambiente (LGEEPA) y 73 de su Reglamento en materia de Áreas Naturales Protegidas (ANP), se prevé la consulta del Programa de Manejo, instrumento rector de planeación y regulación de las ANP, dando participación a los habitantes, propietarios y usuarios de los predios en ella incluidos, a las instituciones de la Administración Pública Federal, Estatal y Municipal competentes, así como al sector académico, las organizaciones de la sociedad civil y demás personas interesadas.


Por lo anterior, me es grato extenderle una cordial invitación al "Taller de Consulta Pública del Borrador del Programa de Manejo del Área de Protección de Recursos Naturales Zona Protectora Forestal los terrenos constitutivos de las Cuencas de los Ríos Valle de Bravo, Malacatepec, Tilostoc y Temascaltepec", el cual se realizara el día viernes 10 de octubre de 2014 a partir de las 10:00 hrs., en las instalaciones del Balneario Municipal "Las Salinas", con domicilio conocido Colonia Las Salinas, Ixtapan del Oro, Estado de México C. P. 51070.

Sin otro particular reciba un cordial saludo.

ATENTAMENTE

Biol. 
Directora encargada del Área de Protección de Recursos Naturales

C.c.p.- Ing. Guillermo Ramírez Filippini. Director Regional Centro y Eje Neovolcanico
Archivo.- Consulta pública

Recib. original
Judit H. De Sosa Hernández

3-oct-14



MERG/HEAG

Hidalgo # 213 Col. Centro Valle de Bravo, Estado de México C. P. 51200
Tel. (726)26 96505 y 26 26357 valledebravo@conanp.gob.mx